


01 MAPA CAMPUS DE SOBRAL
SETOR DERBY
ESCALA 1:2000



02 MAPA CAMPUS DE SOBRAL
SETOR MUCAMBINHO
ESCALA 1:2000



Legenda de prédios

Derby

- SBR - 001: Bloco 1 Anatomia
- SBR - 002: Bloco 2 Farmacologia
- SBR - 003: Bloco 3 Coord/Biblioteca
- SBR - 004: Bloco 4 Bloco Didático
- SBR - 005: Bloco 5 Mestrado
- SBR - 006: Subestação abrigada





Mucambinho

- SBR - 007: Engenharias
- SBR - 008: Odontologia A
- SBR - 009: Odontologia B
- SBR - 010: Odontologia C
- SBR - 011: Odontologia D
- SBR - 012: Restaurante Universitário (RU)
- SBR - 013: Bloco de Mestrado em Psicologia
- SBR - 014: Bloco da Prefeitura
- SBR - 015: Centro de Especialidades Odontológicas (CEO)
- SBR - 016: Unidade Didática
- SBR - 017: Ruínas, Futura Biblioteca - Fábrica de Tecidos
- SBR - 018: Ruínas, Futuro Museu - Fábrica de Tecidos

Centro


- SBR - 019: Serviço de Psicologia Aplicada
- Endereço: Av. Lúcia Sabóia, 517, Centro, Sobral -CE.

Legenda Cores

-  Administração
-  Serviços/outras
-  Didático
-  Sem uso

Revisão	Data	Modificações	Autor
00	03/10/2022	Emissão inicial	Natanael
01	07/03/2023	Correção da numeração da subestação abrigada da FAMED no mapa	Natanael

Local: CAMPUS DE SOBRAL SETOR DERBY	Endereço: Av. Comandante Maurocéllo Rocha Pontes, 100. Derby, Sobral/CE	Rev.: 01
Local: SETOR MUCAMBINHO	Endereço: Rua Coronel Estanislau Frota, 563. Centro, Sobral/CE	

UNIVERSIDADE FEDERAL DO CEARÁ SUP. DE INFRAESTRUTURA E GESTÃO AMBIENTAL  COORDENADORIA DE PROJETOS E OBRAS DIVISÃO DE ESTUDOS E PROJETOS Av. Mister Hull s/n, Bloco 301 / Campus do Pici Telefone: 3666-9550 / 3366-9551	Disciplina: ARQUITETURA	Serviço: -	Área t. interv.: -	Autor do projeto: -
	Etapa: CADASTRO	Nº Processo SEI: -	Desenv.: NATANAEL	CAU: -
	Conteúdo:		Escala:	Prancha:
	1. MAPA DO CAMPUS DE SOBRAL - MUCAMBINHO		1:2000	01/01
	1. MAPA DO CAMPUS DE SOBRAL - DERBY		1:2000	